


Objectifs de préservation et de restauration de la trame verte et bleue du SRCE pour la commune de : Follainville-Dennemont (78239)






Surface communale : 977 ha Surface de la zone de 1 km autour de la commune : 1982 ha Nombre d'habitants : 1857 (Insee 2012)


Principaux corridors à préserver

	Dans la commune	% commune	Dans une zone de 1 km autour de la commune
 Corridors de la sous-trame arborée	2 km		7,5 km
 Corridors de la sous-trame herbacée	--		--
 Corridors alluviaux	2,4 km		8,5 km


Principaux corridors à restaurer

 Corridors de la sous-trame arborée	--		--
 Corridors des milieux calcaires	4,8 km		4,6 km
 Corridors alluviaux en contexte urbain	1,7 km		4 km



Réseau hydrographique à préserver et/ou à restaurer

 Cours d'eau	1,5 km		5 km
 Autres cours d'eau intermittents	1,1 km		3,9 km




Connexions multitrames

 Connexions entre les forêts et les corridors alluviaux	--		--
 Autres connexions multitrames	--		1


Éléments à préserver

 Réservoirs de biodiversité	846,5 ha	86,7 %	1477,5 ha
 Milieux humides	--	--	120,2 ha




Autres éléments d'intérêt majeur pour le fonctionnement des continuités écologiques

 Secteurs de concentration de mares et mouillères	--	--	48 m ²
 Mosaïques agricoles	--	--	--
 Lisières agricoles des boisements de plus de 100 ha situés sur les principaux corridors arborés	--		15






Continuités en contexte urbain

 Autres secteurs reconnus pour leur intérêt écologique	--	--	--
 Liaisons reconnues pour leur intérêt écologique	--		--

Obstacles et points de fragilité de la sous-trame arborée à traiter prioritairement

 Coupures des réservoirs de biodiversité par les infrastructures majeures ou importantes	238 m		--
 Principaux obstacles	--		--
 Points de fragilité des corridors arborés	--		--

Obstacles et points de fragilité de la sous-trame bleue à traiter prioritairement

 Cours d'eau souterrains susceptibles de faire l'objet d'opérations de réouverture	--		--
 Obstacles à traiter d'ici 2017 (L. 214-17 du code de l'environnement)	--		--
 Obstacles sur les cours d'eau	--		--
 Secteurs riches en mares et mouillères recoupés par des infrastructures de transport	--		--
 Milieux humides alluviaux recoupés par des infrastructures de transport	--		--

-- : Éléments absents de la commune